

# Dolmen de Boumiers

## Un dolmen du Néolithique

Ce dolmen a été construit par des hommes vivant à l'époque du « nouvel âge de la pierre » lorsque les chasseurs-cueilleurs devinrent des agriculteurs-éleveurs sédentarisés.

L'abbé Jean-Jacques Bourassé, archéologue natif de Sainte-Maure, est le premier à décrire ce dolmen en 1842 dans son inventaire « Les monuments celtiques de la Touraine ».

## Des fouilles en 1865

En 1864, le propriétaire du terrain donne l'autorisation de pratiquer des fouilles au pied du monument, mais seulement après les récoltes. C'est à la suite de fouilles à l'intérieur de sa chambre, que les pierres du dolmen se seraient toutes inclinées.

## Description du dolmen

Rectangulaire, dirigé du sud-est au nord-ouest, il se compose de quatre supports et d'une grande table. Elle est de la forme d'un triangle rectangle et produit l'effet d'un toit brut, élevé de 1,70 m. Cassée et déplacée, cette table se trouve maintenant en porte-à-faux par rapport au reste du dolmen.

A gauche, se trouve un support de 3,20 m de longueur. A droite, deux supports de 1,90 et 2,60 m débordent de 1,20 m vers l'arrière.

En avant de cet ensemble se trouvait encore au début du siècle une grande dalle rectangulaire considérée comme un fragment de table, elle est aujourd'hui réduite à un débris enterré.

Des restes de mortiers subsistant entre le fond et la table attestent une réutilisation en abri pour les bergers surveillant les chèvres au pâturage.

## Un monument funéraire

Ce mégalithe (en grec, mégalithe signifie « grande pierre ») en calcaire turonien et grès est le vestige d'une allée couverte : allée formée d'une double rangée de pierres dressées, recouverte de dalles.

Il constitue une sépulture néolithique, un monument funéraire avec l'ouverture vers le soleil levant.

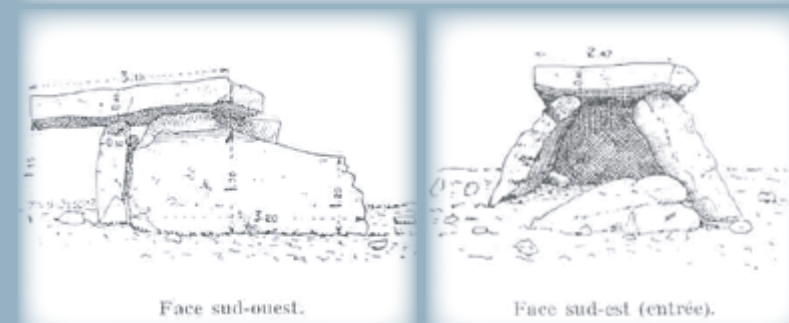
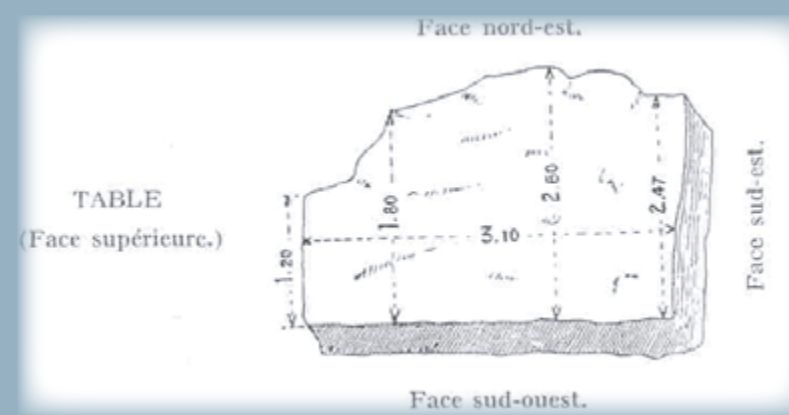
Le dolmen est donc une tombe, une sépulture collective.

## Dolmen de .....

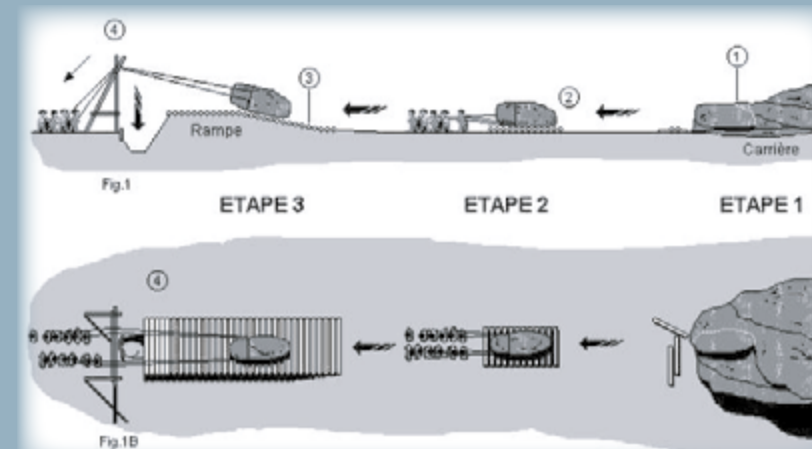
Ce dolmen (en grec dolmen signifie « table en pierre ») porte les différents noms de *Boumiers*, *Bommiers*, *Raudières* et sur le cadastre de 1827 *Pierre Fondue*.



*Dolmen de Boumiers, près de Ste-Maure (I-et-L) - non daté - Henri Desmé, Ste-Maure © archives départementales d'Indre-et-Loire - cote 10Fi226\_0038*



*Dessin « le dolmen de Boumiers » © J.B. Barreau*



*Processus de construction d'un dolmen - Possible construction process for a dolmen - Hipótesis del proceso de construcción de un dolmen © Mikerynos, 1998*



## A Neolithic Dolmen

This dolmen was built by men who lived in the time of the «new stone age», when hunter-gatherers became settled farmers/stockbreeders.

Father Jean-Jacques Bourassé, an archaeologist born in Sainte-Maure, was the first to describe this dolmen in his 1842 inventory of «Celtic monuments of Touraine.»

## Excavations in 1865

In 1864, the landowner gave his permission to conduct excavations at the monument, but only after the harvest. As a result of the excavations inside its chamber, the stones of the dolmen are all tilted.

## Historical Monument

It is listed on the French inventory of historical monuments by Ministerial Decree of May 14, 1945.

## Description of the Dolmen

Rectangular, facing from southeast to northwest, it consists of four supports and a large table. In the shape of a right triangle, it produces the effect of a crude roof, 1.70m high. Broken and displaced, the table is now cantilevered and overhangs the rest of the dolmen.

On the left, is a 3.20m long support. On the right, are two supports measuring 1.90m and 2.60m, projecting 1.20m to the rear.

Early in the last century, there was still a large rectangular slab in front of this structure, which was considered a table fragment, but now it has been reduced to buried debris.

Leftover mortar can be found between the bottom and the table, attesting to its reuse as a shelter for goatherds watching their grazing goats.

## A Funerary Monument

This megalith (in Greek, megalith means «big stone») made of Turonian limestone and sandstone, is the remnant of a covered walkway: an aisle formed by a double row of upright stones, covered with slabs.

It is a Neolithic gravesite, a funerary monument with its opening facing the rising sun.

Dolmen is therefore a tomb, a collective burial site.

## Dolmen of.....

This dolmen (dolmen in Greek means «stone table») bears the various names *Boumiers*, *Bommiers*, *Raudières*, and on the 1827 land registry it is listed as *Pierre Fondue* (Melted Stone).



## Un dolmen del Neolítico

Este dolmen fue construido por los hombres que vivían en la época de la «Nueva Edad de Piedra», cuando los cazadores-recolectores se

convirtieron en agricultores-ganaderos sedentarios. El abad Jean-Jacques Bourassé, arqueólogo nacido en Sainte-Maure, es el primero en describir este dolmen en 1842, en su inventario «monumentos celtas de Touraine.»

## Las excavaciones de 1865

En 1864, el propietario del terreno da permiso para realizar excavaciones al pie del monumento, pero sólo después de la cosecha. Las excavaciones dentro de la cámara provocaron que las piedras del dolmen se inclinasen.

## Monumento histórico

Está inscrito en el inventario de monumentos históricos según el decreto ministerial del 14 de mayo de 1945.

## Descripción del dolmen

De forma rectangular, orientado de sureste a noreste, es compuesto por cuatro soportes y por una gran mesa. Con forma de triángulo-rectángulo, produce el efecto de un techo bruto de 1,70 m de altura. Destrozado y desplazado, queda en voladizo respecto al resto del dolmen.

A la izquierda hay un soporte de 3,20 m de longitud. A la derecha, dos soportes de 1,90 y 2,60 metros, que sobresalen 1,20 m por la parte trasera.

Frente a este conjunto, a principios de siglo había una gran losa rectangular considerada un fragmento de la mesa, pero en la actualidad no hay más que ruinas enterradas.

Los restos de mortero entre el fondo y la mesa atestiguan su reutilización como refugio para los pastores que cuidaban a las cabras en los pastos.

## Un monumento funerario

Este megalito (en griego megalito significa «piedra grande») de caliza turoniana y arenisca es un vestigio de una alameda cubierta: alameda formada por una hilera doble de piedras verticales cubiertas por losas.

Constituye una sepultura neolítica, un monumento funerario abierto al sol naciente.

El dolmen es pues una tumba, una sepultura colectiva.

## Dolmen de .....

Este dolmen (en griego dolmen significa «mesa de piedra») lleva los nombres de *Boumiers*, *Bommiers*, *Raudières* y en el catastro de 1827 *Pierre Fondue* (Piedra Fundida)